

**ROMÂNIA**  
**JUDEȚUL HUNEDOARA**  
**COMUNA BUCUREȘCI**  
**CONSILIUL LOCAL**

**HOTĂRÂREA NR. 26 /2017**

privind aprobarea modificării inventarului bunurilor care aparțin domeniului public al  
comunei București

**Consiliul local al comunei București, județul Hunedoara;**

Luând în dezbatere Proiectul de hotărâre Nr.6/25 din 17.07.2017 privind aprobarea modificării inventarului bunurilor care aparțin domeniului public al comunei București ;

Având în vedere Expunerea de motive prezentată de domnul Ghilean Mircea-Florin, primar al comunei București, județul Hunedoara, înregistrată sub Nr.8/25 din 17.07.2017, prin care se propune aprobarea modificării inventarului bunurilor care aparțin domeniului public al comunei București , Raportul Compartimentului de resort înregistrat sub nr.9/23 din 17.07.2017, precum și Raportul de avizare al comisiei pentru programe de dezvoltare economico-socială, buget, finanțe, administrarea domeniului public și privat al comunei, agricultură, gospodărire comunală, protecția mediului, servicii și comerț, înregistrat sub nr.7/30 din 26.07.2017;

În baza prevederilor Legii nr.213/1998 privind proprietatea publică și regimul juridic al acesteia, cu modificările și completările ulterioare și a prevederilor H.G. nr.548/1999 pentru aprobarea Normelor tehnice pentru întocmirea inventarului bunurilor care alcătuiesc domeniul public al comunelor, orașelor, municipiilor și județelor și ale noului Cod Civil;

Având în vedere **Documentația topo-cadastrală pentru înscrierea provizorie în Cartea Funciară, a suprafeței de teren de 1600 mp, întocmită de Ing. Fruja Ioan-Vasile;**

În conformitate cu prevederile H.G. nr. 1351/2001 privind atestarea domeniului public al județului Hunedoara, precum și al municipiilor, orașelor și comunelor din județul Hunedoara, ANEXA Nr.29 – Inventarul bunurilor care aparțin domeniului public al comunei București;

În conformitate cu prevederile Legii nr. 554/2004 a contenciosului administrativ, cu modificările și completările ulterioare;

În temeiul dispozițiilor art.36, alin.(1), alin. (2), lit.c) coroborat cu alin.5, lit.c) precum și art.45, alin.(2), lit.e) și art.115, alin.(1), lit.b, din Legea administrației publice locale nr.215/2001, republicată cu modificările și completările ulterioare;

**HOTĂRĂȘTE:**

**Art.1. (1) Se aprobă modificarea poziției nr.39 din Anexa nr.29 – Inventarul bunurilor care aparțin domeniului public al comunei București, însușită prin HCL nr.17/1999, aprobată prin H.G. nr. 1351/2001 și anume la coloana „Elemente de identificare” se va trece „Teren de fotbal în satul București în suprafață de 4000 mp”, în loc de „Teren de fotbal în satul București în suprafață de 2400 mp” .**

(2) **Suprafața de 1600 mp** care reprezintă diferența dintre suprafața de teren reală de 4000 mp rezultată din măsurători și suprafața de 2400 mp prevăzută la poziția nr.39 din Anexa nr.29 – Inventarul bunurilor care aparțin domeniului public al comunei București - , **se va înscrie în cartea funciară în proprietatea Comunei București - domeniu public cu titlu provizoriu, până la publicarea în Monitorul Oficial al României.**

(3) Terenul se identifică potrivit **Documentației topo-cadastrale întocmită de Ing. Fruja Ioan- Vasile**, prevăzut în ANEXA care face parte integrantă din prezenta hotărâre.

**Art.2.** Primarul comunei București, județul Hunedoara, va asigura aducerea la îndeplinire a prevederilor prezentei hotărâri.

**Art.3.** ANEXA face parte integrantă din prezenta hotărâre.

**Art.4.** Prezenta hotărâre poate fi atacată, în termenul legal, la instanța de contencios administrativ.

**Art.5.** Prezenta hotărâre se comunică: Instituției Prefectului județului Hunedoara, Consiliului Județean Hunedoara și Primarului comunei București, județul Hunedoara.

**București, 31.07.2017**

**PREȘEDINTE DE ȘEDINȚĂ,**

**Sîrb Ionel-Florin**



**CONTRASEMNEAZĂ:**

**SECRETAR,**

**PAUL CODRUȚA-SABINA**

Prezenta hotărâre s-a adoptat prin vot deschis, cvorumul fiind de: 10 voturi „pentru”, \_\_\_\_\_ voturi „împotrivă”, \_\_\_\_\_ abțineri.

Prezenta hotărâre s-a adus la cunoștință publicului prin afișare la sediul Primăriei comunei București, județul Hunedoara, azi 01-08-2017, ora 10.00

**SECRETAR,**  
**PAUL CODRUȚA-SABINA**



ROMANIA  
JUD. HARGHITA  
COMUNA BUCURESCI  
CONSILIUL LOCAL

AHEA SRL Nr. 26067  
31-07-2017

DOCUMENTATIE TOPOGRAFICA  
DE IDENTIFICARE CU DATE  
CADASTRALE

Beneficiar: **PRIMARIA COMUNEI BUCURESCI**

Executant: ing. Fruja Ioan Vasile



## Memoriu tehnic

Prezenta lucrare topo-cadastrala (masuratoare topografica si identificare cu date cadastrale) a fost intocmita la cererea beneficiarului Primaria comunei Bucuresti si are ca obiect o suprapunere a situatiei existente in teren cu datele de identificare publicate in M.O. nr. 634 bis.

S-au efectuat masuratori topografice cu aparatura de mare precizie-statia totala Leica TC 705 si GPD Rover-Stonex V32, ce asigura o precizie de 1mm pe distante si 5 secunde centesimale pe directie.

Datele preluate din teren au fost prelucrate prin metode topografice cu ajutorul sistemelor operationale de calcul, in final a rezultat planul de situatie (anexa grafica) ce corespunde situatiei existente din teren comparand rezultatele cu datele publicate in M.O. 634 bis.

Pentru eventuala integrare a masuratorilor in baza de date a cadastrului general (sau completarea ulterioara a planului), in teren au fost materializate limitele de proprietate, marimile masurate fiind prelucrate in sistem de coordonate stereografic.

Imobilul teren masurat in suprafata totala de 4000 mp ste delimitat in anexa grafica nr. 1 intre punctele topografice de contur 1-2-23-4-5-6-7-8-9-10-11-12-13-14-15-16-17-18-19-1. In M.O. nr. 634 bis anexa nr. 29-Inventarul bunurilor care apartin domeniului public al comunei Bucuresti, judetul Hunedoara, la pozitia 39 este inscrisa doar suprafata de 2400 mp delimitate in anexa grafica intre punctele topografice 1-2-3-4-5-6-15-16-17-18-19-1, suprafata de teren care poate fi inscrisa in baza unei documentatii topo-cadastrale intr-o carte funciara in conformitate cu L7/1996 cu completarile ulterioare in proprietatea Comunei Bucuresti-domeliu public. Diferenta de suprafata de 1600 mp delimitate in anexa grafica intre punctele topografice de contur 6-7-8-9-10-11-12-13-14-15-6 va face obiectul unei hotarari a Consiliului Local Bucuresti in baza careia se va inscrie in cartea funciara in proprietatea Comunei Bucuresti-domeniu public cu titlu provizoriu pana la publicarea in monitorul oficial al Romaniei in baza extrasului de carte funciara (provizoriu) si a cererii Primariei Bucuresti.

Intocmit:



Ing. Fruja Ioan





# PLAN DE SITUATIE

SCARA

1:500

2 cm pe plan = 10 m pe teren



Proprietar particular

Florea Liviu

515800

515800

drum comunal Valea Balului

drum judetean DJ 741

Bucuresci

M.O. 634 bis

Anexa nr. 29

pozitia 39

"teren de fotbal in satul Bucuresci"

S.din act.=2400mp

curti constructii intravilan

HCL Bucuresci nr.

S.mas.=1600mp

"teren de fotbal in satul Bucuresci"


curti constructii intravilan

Proprietar particular

Oprea Elena

Proprietar particular

Neag Serafim



Intocmit:

TOPOZARAND N&D SRL BRAD

ing. Fruja Ioan Vasile

Data 10.07.2017



- PRIMĂRIE

București

# MONITORUL OFICIAL

## AL

## ROMÂNIEI


Anul XIV — Nr. 634 bis

PARTEA I

LEGI, DECRETE, HOTĂRĂRI ȘI ALTE ACTE

Miercuri, 28 august 2002

ANEXA Nr. 29 — Inventarul bunurilor care  
aparțin domeniului public al comunei  
București



0	1	2	3	4	5	6
33.	1.3.7.1	Drum vicinal din DC 15	De la căminul cultural, până la Dealul Buceşului, drum din pământ stabilizat în lungime de 10,00 km	Folosință din vechime	-	O.G. 43/1997
34.	1.3.7.1	Drum vicinal din DC 15	De la casa lui Moș Elena până la Hotarul cu satul Stănița, drum din pământ stabilizat, în lungime de 8 km	Folosință din vechime	-	O.G. 43/1997
35.	1.3.7.1	Drum vicinal din DC 15	De la moara Dănuț, până la Fântâna stupului, cu anexe, drum din pământ stabilizat în lungime de 14 km	Folosință din vechime	-	
36.	1.3.7.1	Drum vicinal din DC 15	De la căminul cultural Merișor, Borza Nicolae, Cornete, Valea Cornetului, Valea Rovinii, drum din pământ stabilizat, lungime 7 km	Folosință din vechime	-	O.G. 43/1997
37.	1.3.7.1	Drum vicinal din DC 15	De la casa lui Demian Octavian la Dosul Parului, măgulica, drum din pământ stabilizat în lungime de 5 km	Folosință din vechime	-	O.G. 43/1997
38.	1.8.3	Capturi și prize de apă	Captare de izvor din Târnăcioara, 20 mc apă cu un debit de 20 l/s Cond. Oțel cu d = 60 mm, cu lungimea de 2 km	1986	-	O.G. 43/1997
39.		Teren de sport în satul Buceurești	Teren de fotbal în satul Buceurești în suprafață de 2400 mp	1948	-	H.C.L. 17/1999
40.		Teren de sport în satul Curechiu	Teren de fotbal în satul Curechiu în suprafață de 2400 mp	1997	-	H.C.L. 17/1999
41.	1.6.2	Local - școală clasele I - IV	Este din cărămidă, învelitoare cu țiglă în suprafață de 284 mp	Folosință din vechime	93800	H.C.L. 17/1999
42.	1.6.2	Local Școala cls. V - VIII Buceurești	Este din cărămidă, învelitoare din țiglă, 360 mp	1959	298300	H.C.L. 17/1999
43.	1.6.2	Local școală clasele V - VII cu etaj, sat Buceurești	Este din cărămidă, învelitoare din țiglă 320 mp	1971	420000	H.C.L. 17/1999
44.	1.6.2	Local Școală Primară Curechiu	Este din piatră, învelitoare cu țiglă 110 mp	Folosință din vechime	78900	H.C.L. 17/1999
45.	1.6.2	Școală primară Rovina	Este din cărămidă, învelitoare cu țiglă 100 mp	Folosință din vechime	75000	H.C.L. 17/1999
46.	1.6.2	Școala Primară Merișor	Este din cărămidă, învelitoare cu țiglă 40 mp	Folosință din vechime	65000	H.C.L. 17/1999
47.	1.6.2	Școală primară Șesuri	Este din cărămidă, învelitoare cu țiglă 270 mp	Folosință din vechime	-	H.C.L. 17/1999
48.	1.5.12	Magazie lemne la Școala Buceurești	Este din lemn, învelitoare cu țiglă, 40 mp	1959	15000	H.C.L. 17/1999
49.	1.5.12	Magazie lemne la Școala Buceurești	Este din cărămidă, învelitoare cu țiglă 75 mp	1976	12000	H.C.L. 17/1999
50.	1.5.12	Magazie lemne Curechiu la școală	Este din lemn, învelitoare cu țiglă 72 mp	1984	17300	H.C.L. 17/1999
51.	1.5.12	Magazie școală Rovina	Este din cărămidă, învelitoare cu țiglă, suprafața 58 mp	1980	25000	H.C.L. 17/1999
			Școală primară înv. la care cu țiglă, suprafața 60 mp	1981	1000	H.C.L. 17/1999

PRESEDINTE DE SEDINTA  
Srs. Ionel  
BUCUREȘTI

CONTRASENTEAZĂ  
SECRETAR  
PAUL CORON ȘABINARU

BUCUREȘTI 21.02.2000

COMUNA BUCUREȘTI  
ȘCOALA PRIMARĂ  
ORIGINALUL  
Comuna Buceurești